



COMUNE DI CERESOLE D'ALBA

**LAVORI DI SISTEMAZIONE VIA
REGINA MARGHERITA, MADONNA
DEI PRATI E STRADE COMUNALI
ESTERNE AL CENTRO ABITATO**

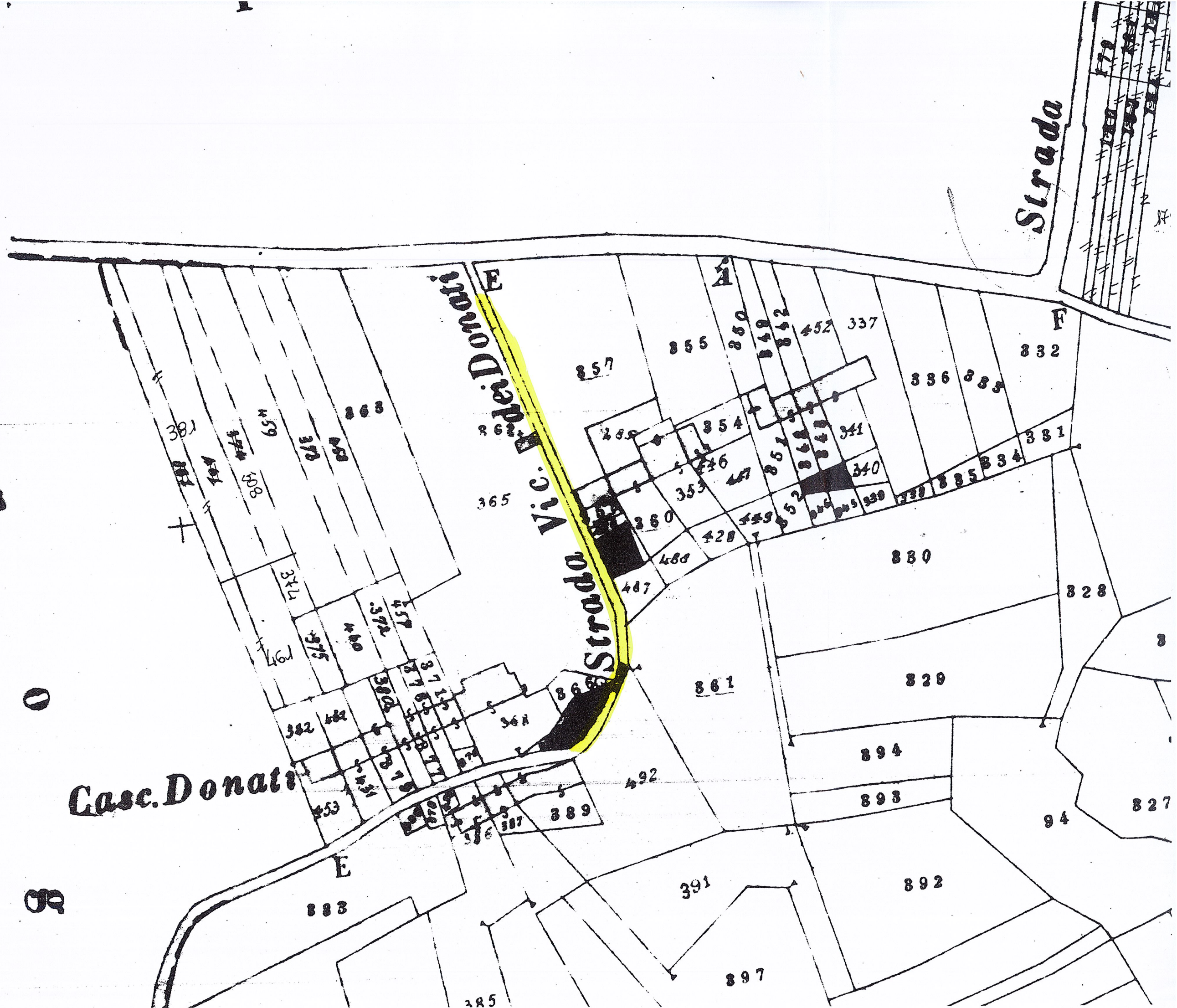
PROGETTO DEFINITIVO-ESECUTIVO

PLANIMETRIA SISTEMAZIONE STRADE	Tavola: 2
	Scala: 1:1000

IL SINDACO
(OLOCCO Franco)

IL PROGETTISTA
(BRIATORE Geom. Claudio)

STRADA COMUNALE DEI DONATI



STRADA COMUNALE DEI CAPPELLI

N^o VII

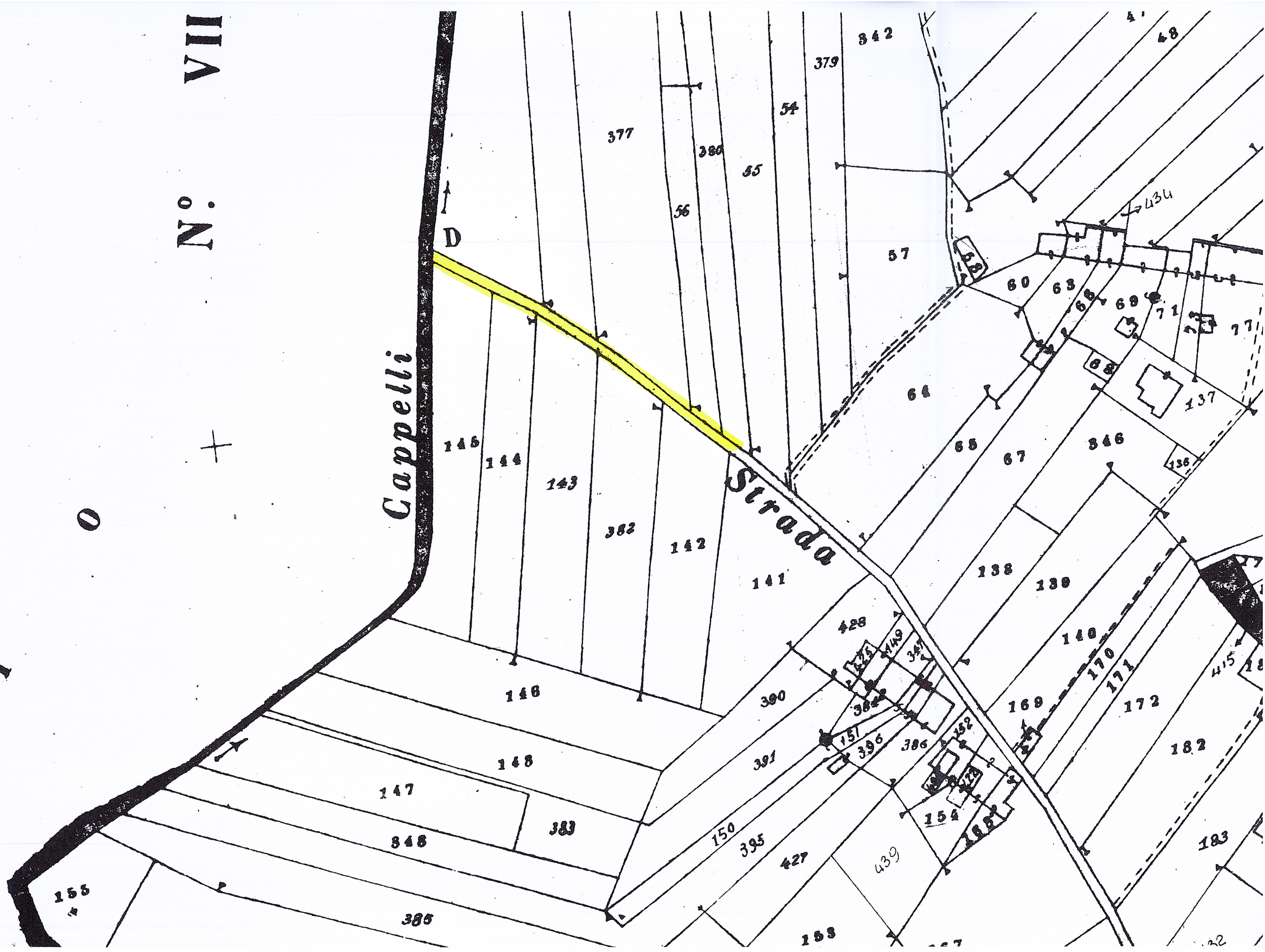
0

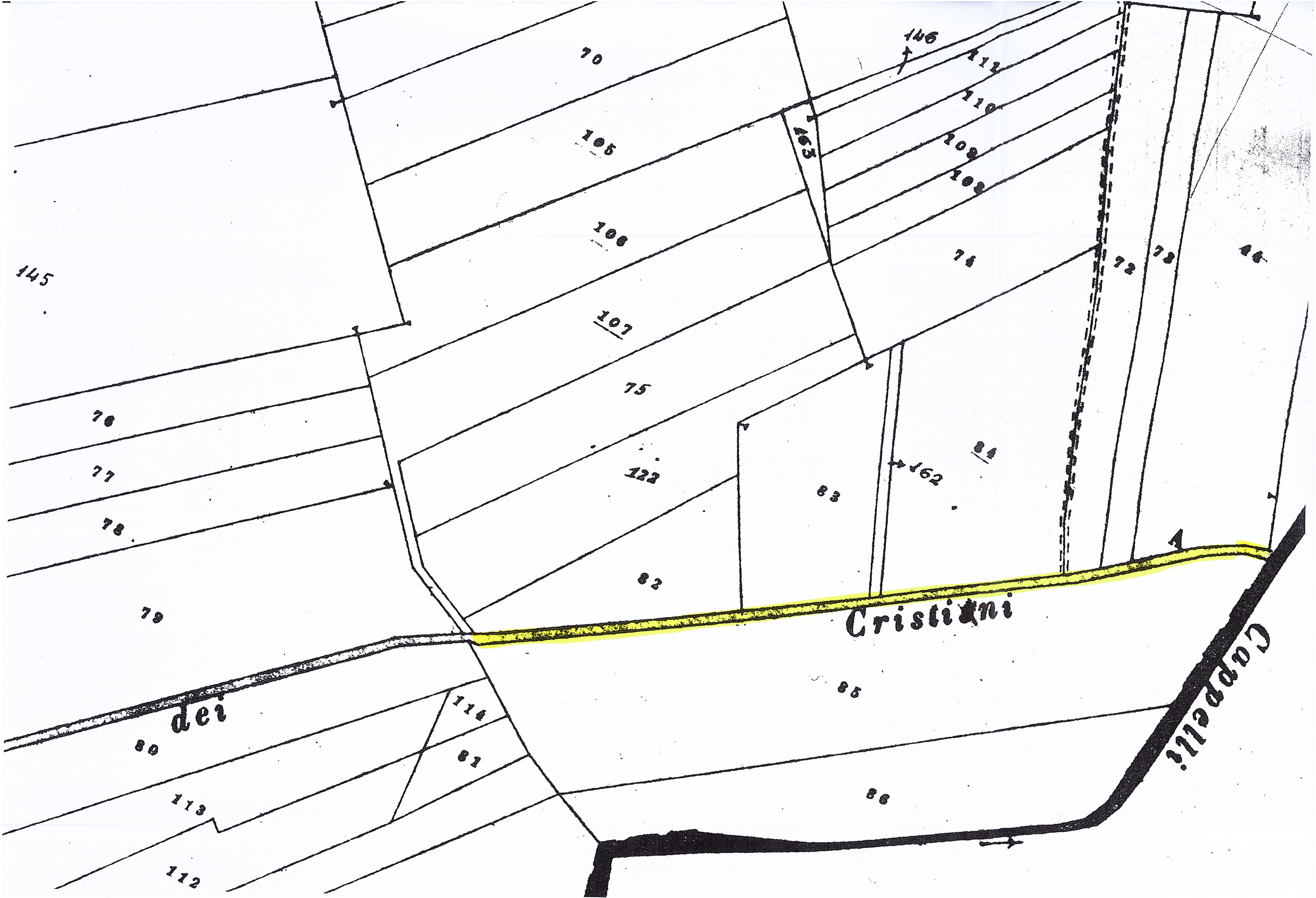
i

Cappelli

D

Strada





STRADA COMUNALE PER SOMMARIVA DEL BOSCO

Ceresole 39
27.5.1974

N^o XXXI

Sommari **Bosco** Ceresole

Comune

